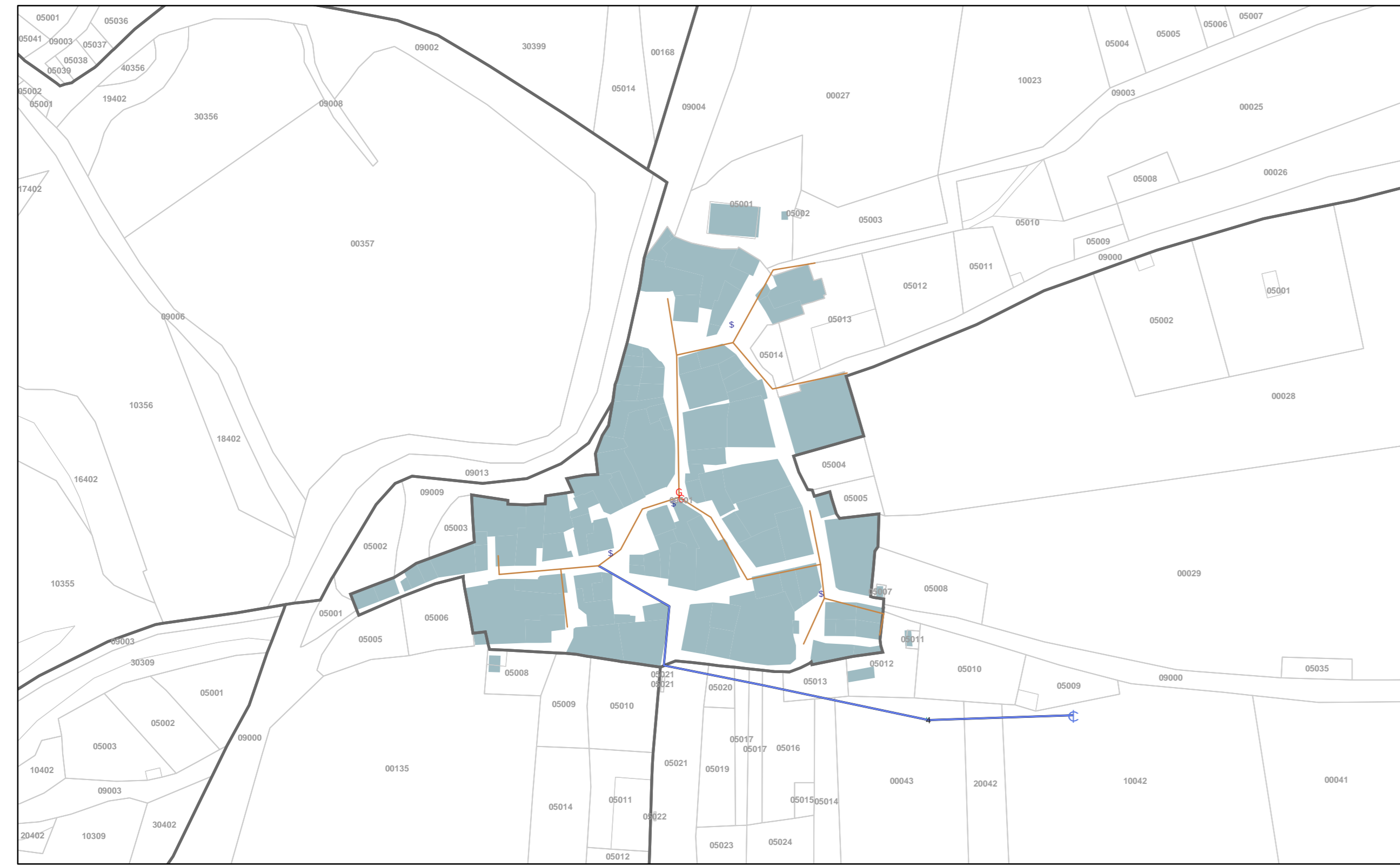
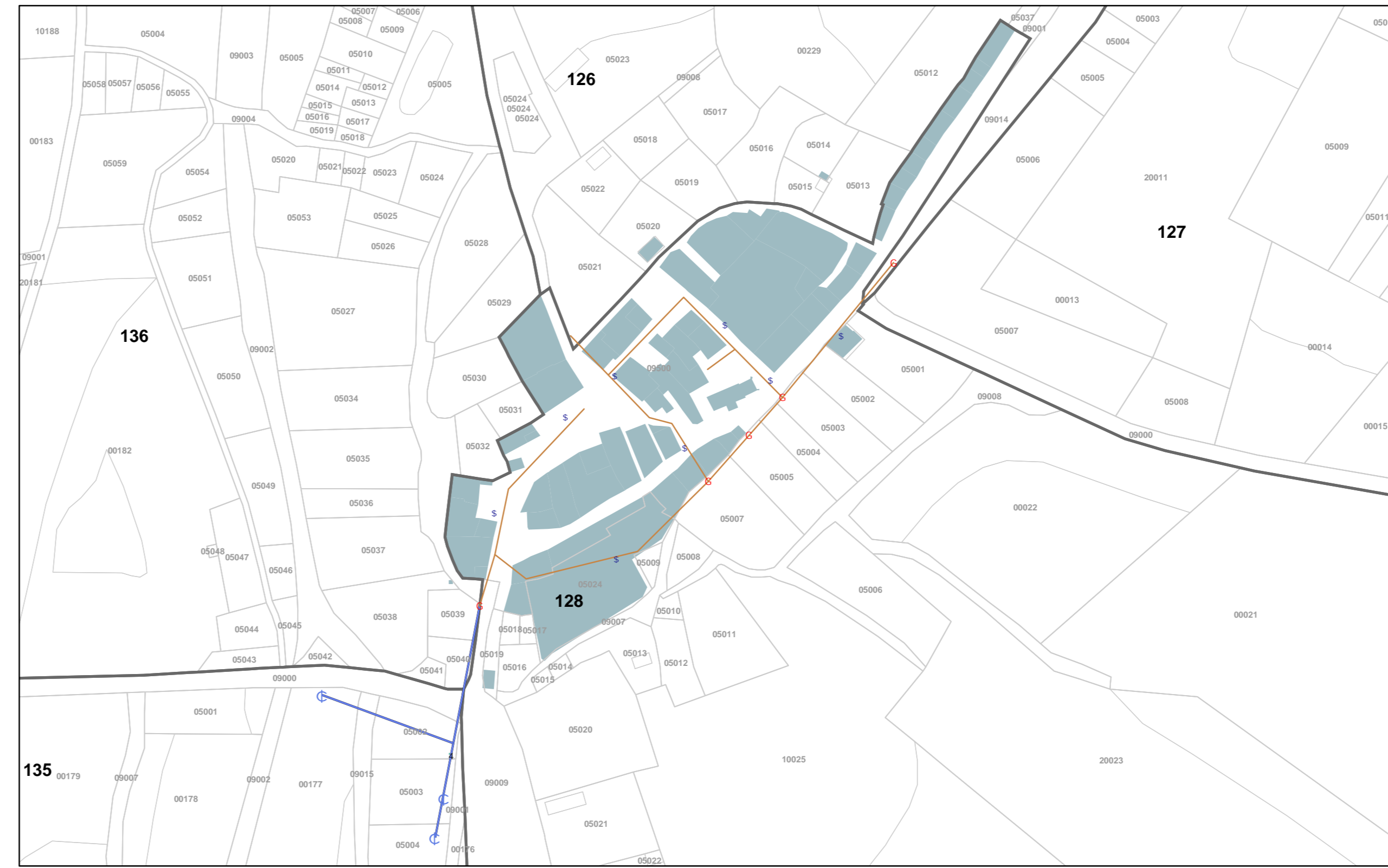


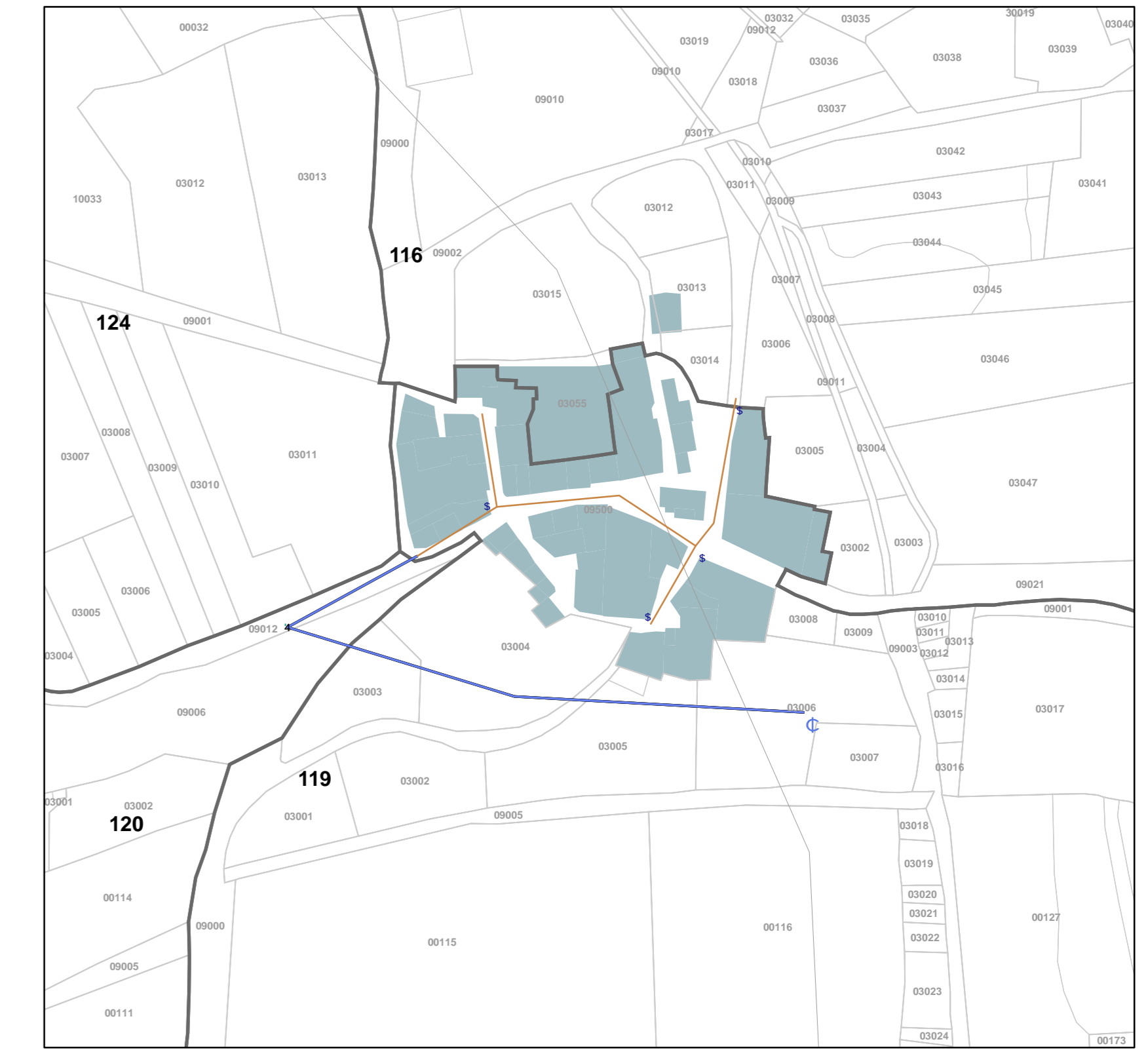
COBERTELADA



BALLUNCAR



ALMANTIGA



COVARRUBIAS



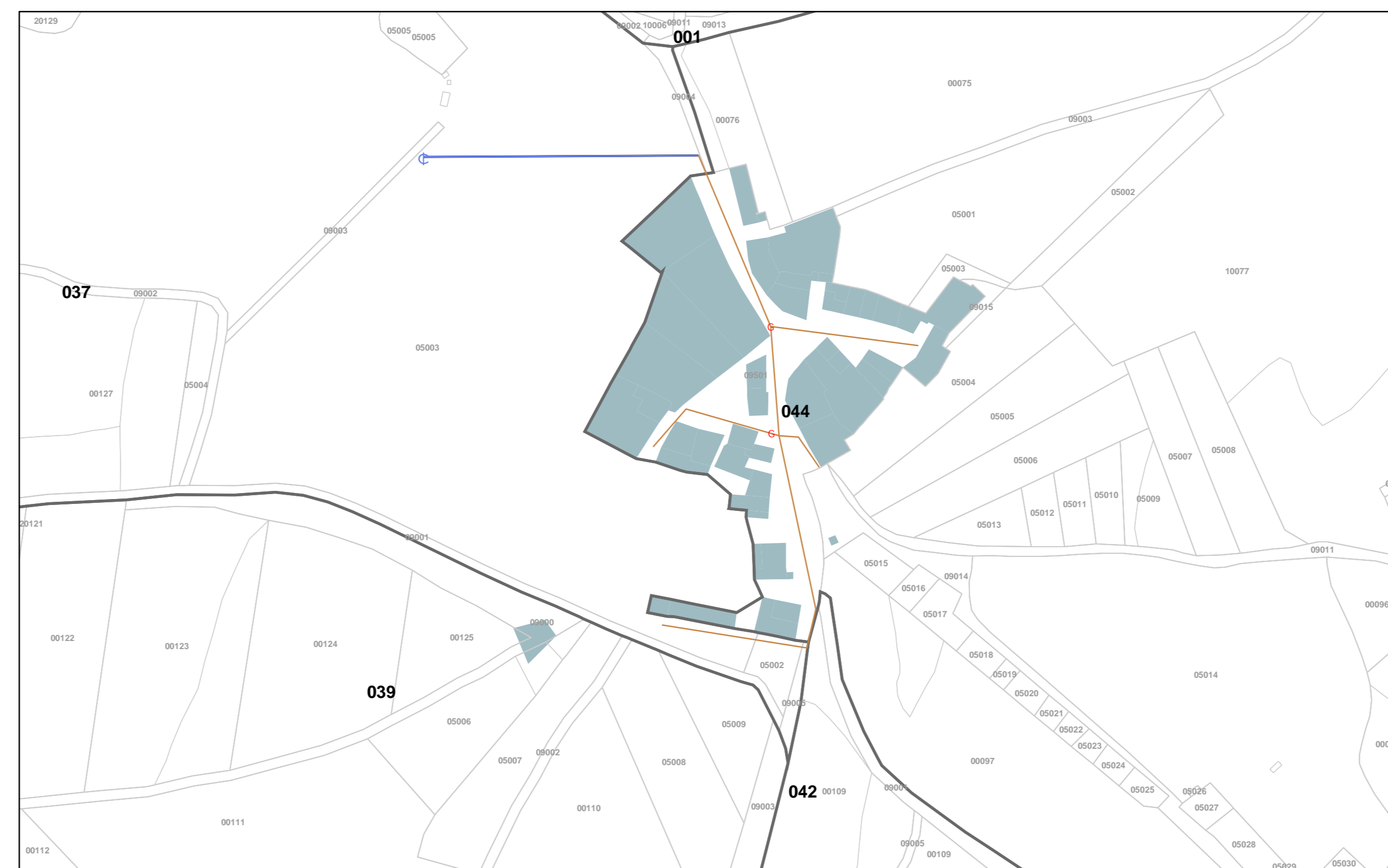
FUENTELCARRO



LODARES DEL MONTE



TEJERIZAS



INFRAESTRUCTURA Y SERVICIOS EN SUELO URBANO: ABASTECIMIENTO

CARTOGRAFÍA CATASTRAL RÚSTICA

- 000 POLIGONO
- 1234 PARCELA
- 5678 SUBPARCELA

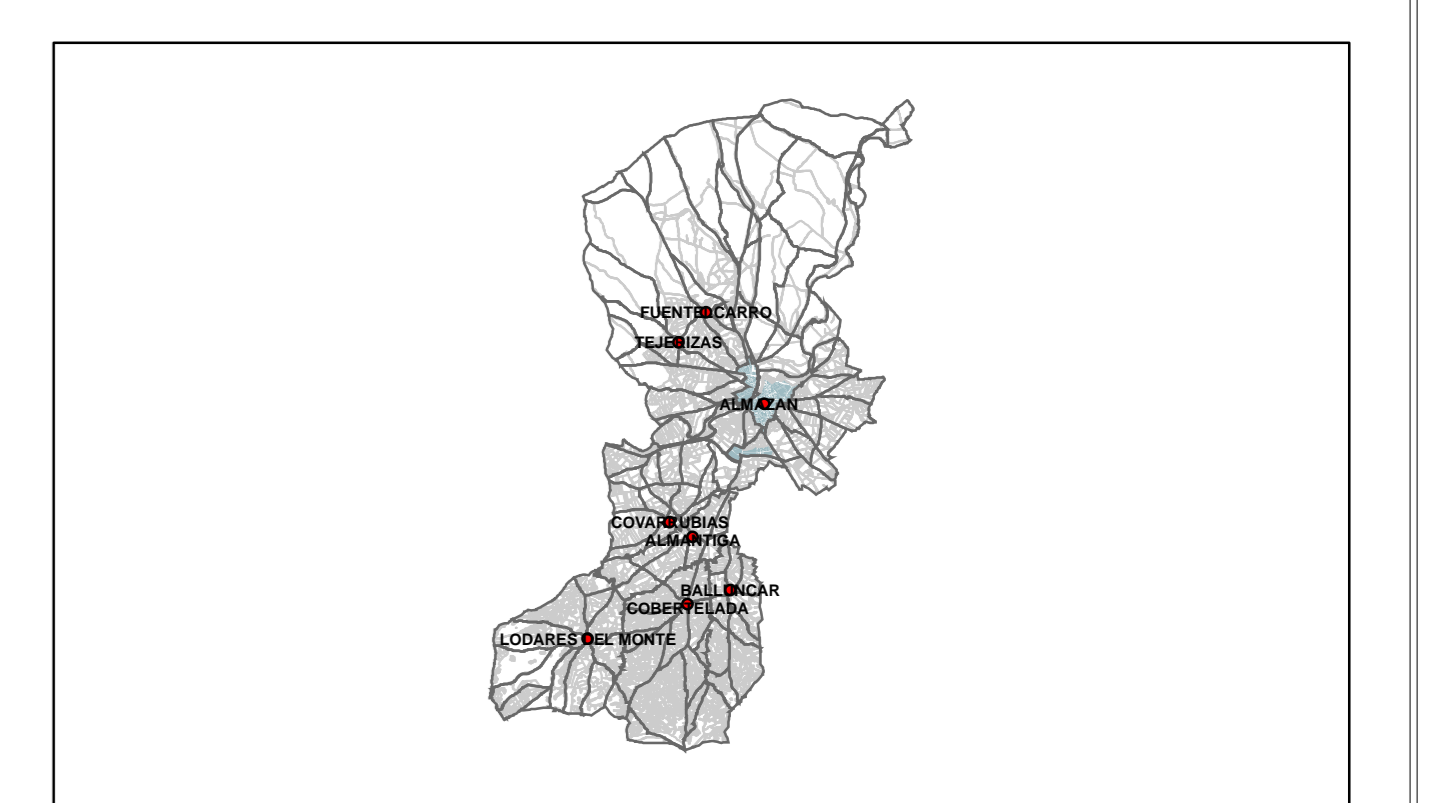
CARTOGRAFÍA CATASTRAL URBANA

- PARCELA

RED DE ABASTECIMIENTO

- RED DE CONDUCCIÓN
- RED DE DISTRIBUCIÓN
- CAPTACIÓN
- + DEPÓSITO
- + BOCAS DE RIEGO

FUENTE: EIEL 2000



PLAN GENERAL DE ORDENACIÓN URBANA

ALMAZÁN

MUNICIPIO: ALMAZÁN
 NÚCLEO: VARIOS

DI-PI
DOCUMENTACIÓN DE INFORMACIÓN PLANEADORA DE INFORMACIÓN

PI-4a. 2

AGOSTO 2005 Escala 1:2.000